

誘導型ナビゲーションアプリ

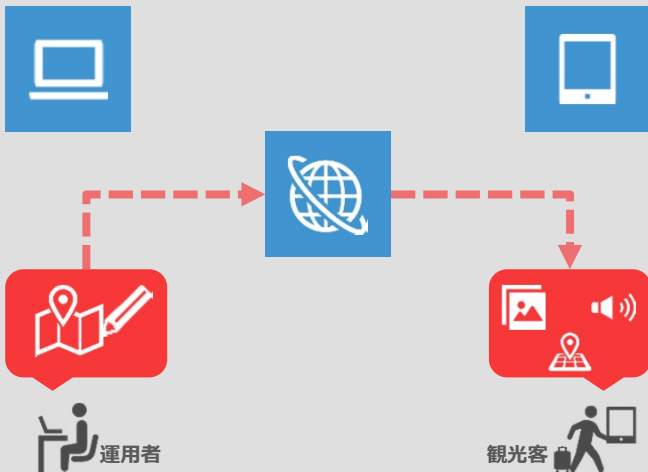
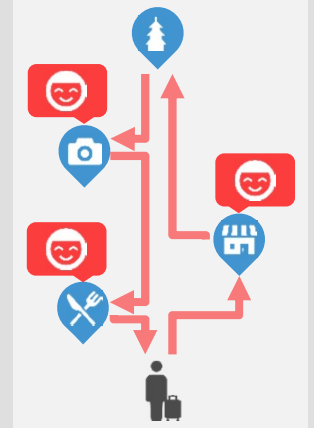
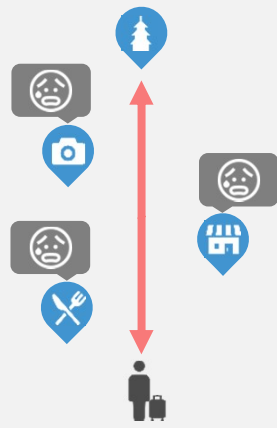
観光ナビ



For a Better Tomorrow
AISIN GROUP

「行って欲しい」を叶える

自由にコースを作成し、運用者が行って欲しい場所へ観光客を誘導できます。また、コースだけではなく地図も編集することができるので、分かりにくい駐車場の入口や私有地でも、親切なガイドの様に観光客を案内することができます。



必要なものは最小限

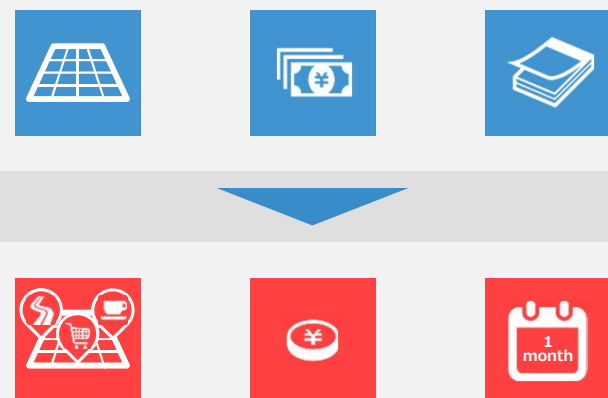
専用設備は一切不要で、パソコンとインターネット接続があれば、運用者自身で地図やコースの編集・追加が可能です。観光客が利用する端末は、一般的なスマートフォンやタブレットを使用できます。

※Android6.0以上の端末をご用意ください

インバウンド対応可能

英語、中国語、韓国語に対応しており、日本語と同じ丁寧な案内を外国人観光客に提供できます。翻訳後の案内文章を登録するだけで発話できます。

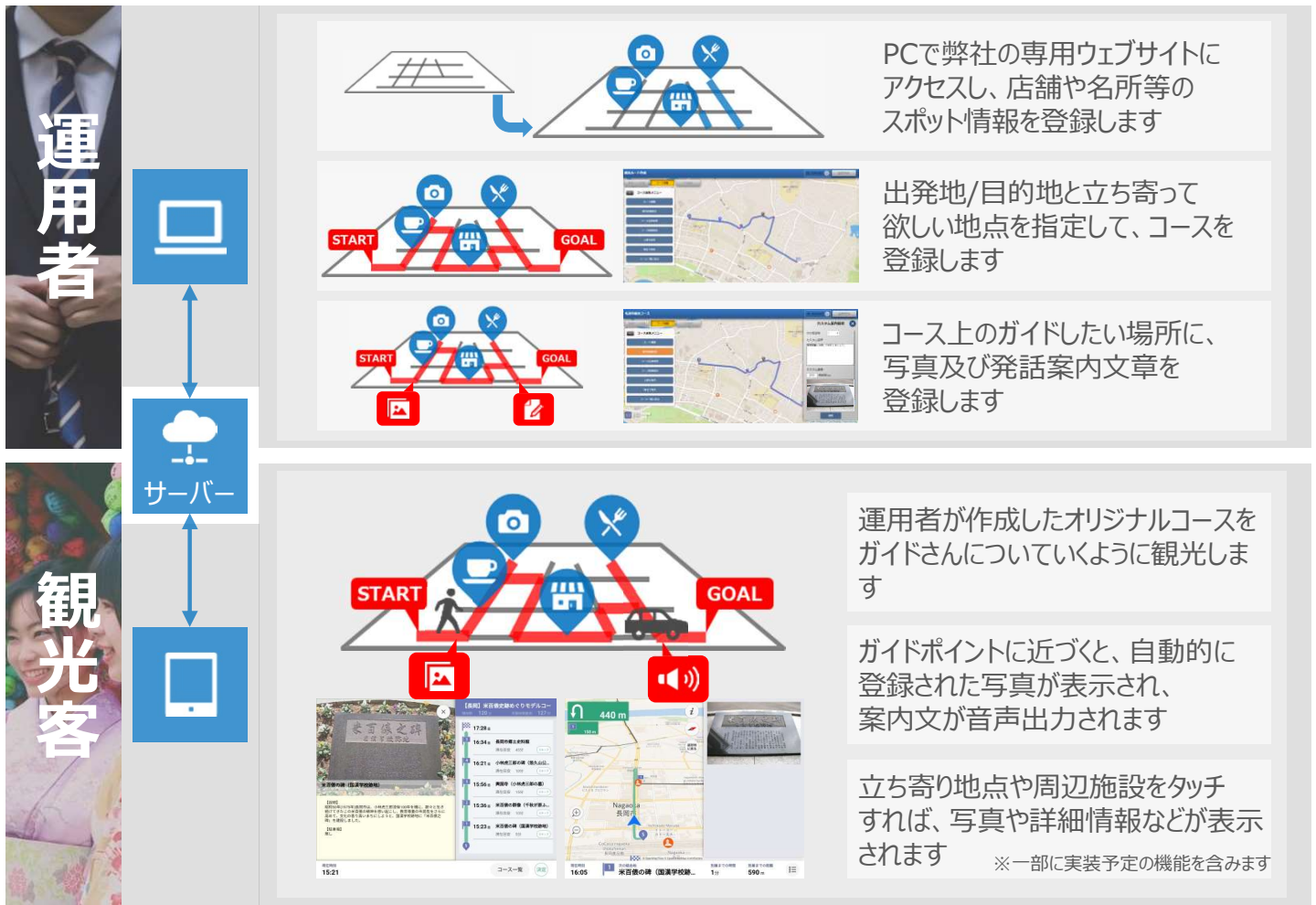
※翻訳作業は別途必要になります



柔軟で安価なプラットフォーム

無償かつ運用者自身で編集可能な地図を用い、柔軟性の高いプラットフォームを実現。また、使用期間は1ヶ月単位で定められるので、余分な費用が発生せず、安価に導入できます。解約の際も費用は一切かかりません。

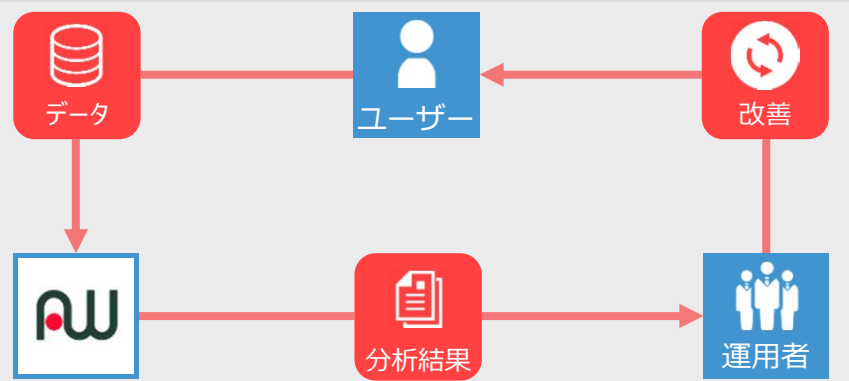
運用イメージ



データ分析と満足度向上

蓄積された観光客の行動ログを分析することで、本システムの導入効果を検証できます。また、分析結果に基づいたデータの修正及び追加を実施することで、ユーザーの満足度向上へ貢献します。データが増えるに従ってより精度の高い分析が可能になる為、ユーザー満足度向上を継続的に支援できます。

※実装予定の機能です。



機能一覧

	機能名	機能詳細
観光ナビ作成ツール	地点登録	<ul style="list-style-type: none"> 観光地/店舗等を地図上に登録できます。 選択した種類に応じたアイコンとして観光ナビ上に表示されます。
	観光コース	<ul style="list-style-type: none"> コース名の登録/変更ができます。 観光コースの登録/編集/削除、及び別名保存ができます。
	ルート設定	<ul style="list-style-type: none"> 目的地/通過地点の設定/編集/削除ができます。 目的地の名称/案内文/画像登録ができます。名称/案内文は日本語/英語/中国語(繁体字、簡体字)/韓国語でそれぞれ入力できます。
	交差点 右左折案内	<ul style="list-style-type: none"> 右左折案内必要交差点の自動判別ができます。案内タイミングは700m/300m/100mからそれぞれON/OFFの選択が可能です。 交差点画像を追加できます。
	カスタム案内	<ul style="list-style-type: none"> コース上の任意の地点に音声と画像を設定できます。設定された地点を観光ナビが通過すると、自動で音声発話と画像表示で案内します。 音声は文字として日本語/英語/中国語(繁体字、簡体字)/韓国語でそれぞれ入力できます。

	機能名	機能詳細
アプリ標準機能	地図表示	<ul style="list-style-type: none"> 自車向き/3D/北向きの切替ができます。 地点マークを表示できます。
	観光コース	<ul style="list-style-type: none"> コースを呼び出すことができます。 目的地のスキップができます。
	目的地 情報表示	<ul style="list-style-type: none"> 目的地リストの表示ができます。 目的地詳細情報表示ができます。詳細情報は名称/案内文/画像を表示可能です。(日本語/英語/中国語(繁体字、簡体字)/韓国語に対応しています)
	案内	<ul style="list-style-type: none"> 観光コース離脱時のオートリルートができます。 交差点の右左折案内ができます。 カスタム案内として、交差点案内は設定された画像を表示できます。また、設定された文字を音声読み上げ、画像表示が可能です。

システム利用料

利用料はご利用のコース、エリア等によって異なります。詳しくは下記の連絡先までお問い合わせください。

初回限定 3ヶ月 ¥75,000 → **¥50,000**

弊社提供物



コース作成ツール



各種マニュアル



観光ナビソフトウェア



簡易電話相談

※コース入力及び地図編集用PCならびにユーザー様向けAndroidタブレットは運用者様に手配願います。

オプション

- ・使用方法レクチャー
- ・コース作成サポート
- ・試走同行
- ・無料地図改修
- ・翻訳作業
- ・コース作成時に発生したエラー原因調査
- ・端末の送付を伴う諸対応(ソフトウェアアップデートや動作不良等)等

※コース長、コース数、作業期間等に応じて御見積いたします。

その他注意事項

1. 登録したデータならびに位置情報は、サービス向上のため弊社にて運用者様の許諾なく利用させていただく場合がございます。
2. 運用者様または運用者様にて実施していただくコース作成等の作業につきまして、当該作業のサポートを弊社が実施する際は、別途費用が発生いたします。
3. 通信費用は運用者様にてご負担いただけます。

お問い合わせ先：アイシン・エイ・ダブリュ株式会社 CSSカンパニー 観光ナビ担当

E-mail : kanko_navi@aisin-aw.co.jp

窓口対応時間：毎週月曜から金曜 9:00から18:00まで(土日及びGW、お盆、年末年始などの弊社休業日を除く)

